

# 关于吴川市振文镇罗里村委会梁屋村民小组确认符合建房规定的权籍调查成果公告及农房不动产登记公告

吴农房不动产公告 432 号



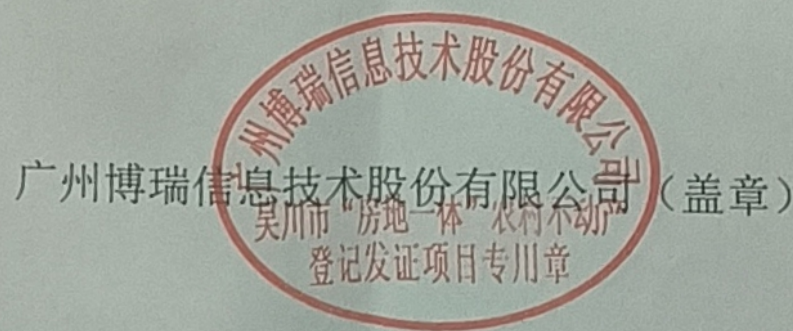

根据上级关于农房不动产确权登记发证工作的文件规定，我村民小组（或村委会）对没有合法权属来源材料的梁栋等 1 宗地的使用权人、面积、四至范围等权籍调查成果进行审核，确认符合建房规定，现予以公告。如有异议，请自本公告之日起 30 日内（2026 年 03 月 20 日至 2026 年 04 月 18 日），将异议书面材料送达梁屋村民小组（或村委会）。逾期无人提出异议或者异议不成立的，梁屋村民小组（或村委会）将按相关规定逐级上报办理审核（批）手续。

根据广东省、湛江市关于农房不动产登记工作方案、《不动产登记暂行条例》、《不动产登记暂行条例实施细则》等文件规定，经初步审核，我局拟对下列不动产权利予以登记，现予以公告。如有异议，请自本公告之日起 15 个工作日内（2026 年 03 月 20 日至 2026 年 04 月 10 日），将异议书面材料送达吴川市自然资源局调查与登记股。逾期无人提出异议或者异议不成立的，待有审批权的人民政府（街道办）审批后，我局将予以登记，并将登记结果在我局门户网站（网址：<https://www.gdwc.gov.cn/zjwczrzy/gkmlpt/index>）进行公开。

异议联系方式：

- 1、 梁屋村民小组农房宅基地和集体建设用地指界工作小组，联系电话：18666711277；
- 2、 罗里村委会农房宅基地和集体建设用地调查工作小组，联系电话：13822556719；
- 3、 吴川市农房不动产工作技术单位，联系电话：17788854041 17817677787；
- 4、 吴川市自然资源局，联系电话：0759-5561288。


- 附：1、吴川市振文镇罗里村委会梁屋村民小组农房不动产登记公告表；
- 2、吴川市振文镇罗里村委会梁屋村民小组农房宅基地和集体建设用地权籍调查与门牌预编号公示图。
- 3、吴川市振文镇罗里村委会梁屋村民小组农房宅基地和集体建设用地权籍调查信息分析表。



2026 年 03 月 20 日

### 吴川市振文镇罗里村委会梁屋村民小组农房宅基地和集体建设用地权籍调查信息分析表

宗地代码		权利人情况			宗地与房屋情况										调查信息分析										
		权利人姓名	性别	身份证号	共有/共用权利人情况	宗地面积	宗地批准面积	房屋幢号	总套数	总层数	所在层	房屋结构	占地面积	建筑面积	坐落	墙体归属	建成时间	时间段	影像图上时间	一户一宅	是否本集体成员	迁出时间	来源	已有材料	2009年地籍调查
440883108007JC06184		梁栋	男		/	215.20	92.80	0001	1	5	1-5	钢筋混凝土结构	215.00		吴川市振文镇罗里村委会梁屋村573号	自有宅基地	1990	2020年	2020年	是			集体土地使用证		



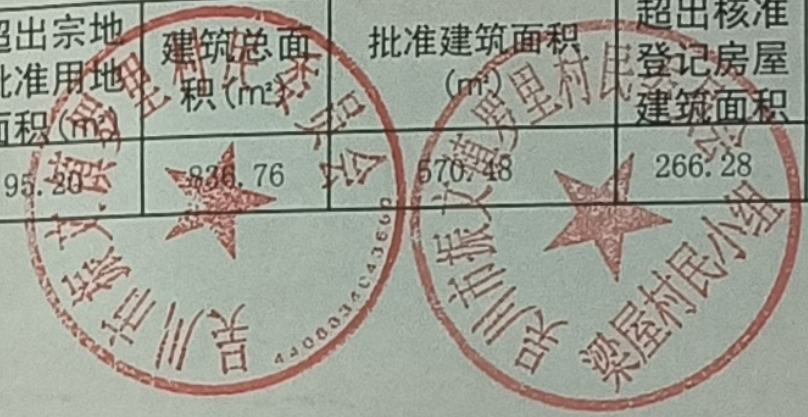
注：表中“/”代表该项信息为空；“\*”代表该项信息不审查。申请登记事项是权利人真实意思表示，申请登记的不动产已征得权利人所有家庭成员同意，由权利人进行申请登记。  
制表人：朱星星      制表时间：2024年06月03日

调查单位：广州博瑞信息技术股份有限公司  
监理单位：深圳中铭高科信息产业股份有限公司

村民小组确认（盖章）：

### 吴川市振文镇罗里村委会梁屋村民小组农房不动产登记公告表

序号	权利人	不动产权利类型	不动产坐落	不动产单元号	不动产面积				用途	权利性质	备注	
					宗地总面积 (m <sup>2</sup> )	批准用地面积 (m <sup>2</sup> )	超出宗地批准用地面积 (m <sup>2</sup> )	建筑总面积 (m <sup>2</sup> )				批准建筑面积 (m <sup>2</sup> )
1	梁栋	宅基地使用权/房屋 (构筑物) 所有权	吴川市振文镇罗里村委会梁屋村573号	440883108007JC0618 4F00010001	215.20	120.00	95.20	836.76	576.48	266.28	0702 农村宅基地	203 批准用地




吴川市振文镇罗里村委会梁屋村民小组农房宅基地和集体建设用地权籍调查信息与门牌预编号公示图  
(公示时间：2026年03月20日至2026年04月18日)



图例

权利人	黄XX
预编门牌号(12)	
宗地代码后7位	JC00001
地类编码	0702
2009年度土地利用现状图	
房屋号	251
房屋面积	28.0
房屋面	
界线	



广州博瑞信息技术股份有限公司

2000国家大地坐标系  
制图时间：2026年03月20日  
审核时间：2026年03月20日

比例尺 1:200

绘图员：赵松奎  
审核员：王善金